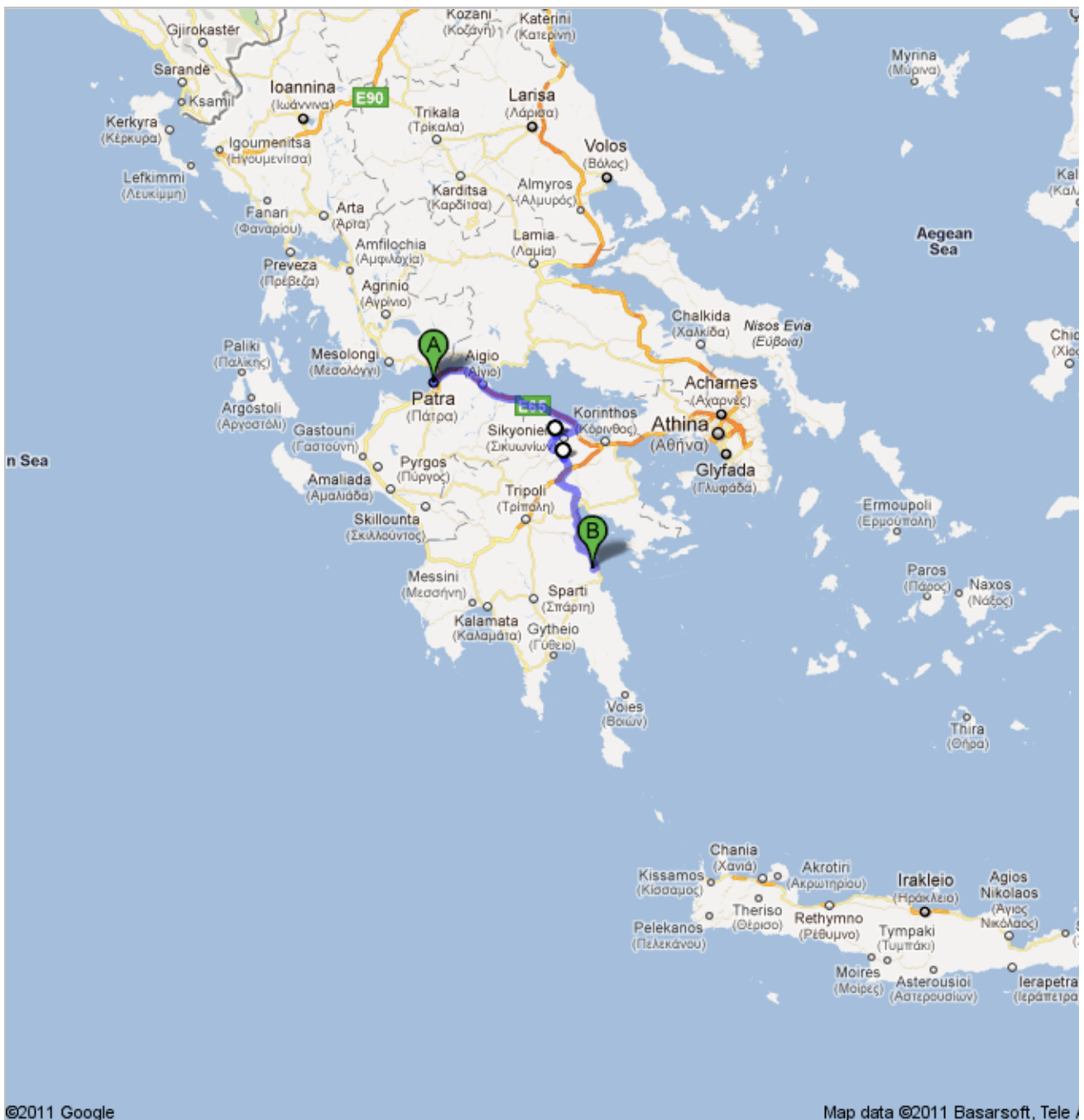



















**Route nach Tyros, Apollon, Griechenland**  
**248 km – ca. 3 Stunden 58 Minuten**




 Patras, Griechenland

	1. Nach <b>Norden</b> Richtung <b>Aktoptoiki Grammi/Ακτοπλοϊκή Γραμμή</b> starten	450 m weiter gesamt 450 m
	2. Rechts halten Richtung <b>Iroon Polytechneiou/Ηρώων Πολυτεχνείου</b>	55 m weiter gesamt 500 m
	3. Links abbiegen auf <b>Iroon Polytechneiou/Ηρώων Πολυτεχνείου</b> Ca. 5 Minuten	2,2 km weiter gesamt 2,7 km
	4. Rechts abbiegen auf <b>Kanellopoulou/Κανελλοπούλου</b> Ca. 3 Minuten	1,5 km weiter gesamt 4,2 km
	5. Links abbiegen auf <b>Ethniki Odos Patron-Athinon/Εθνική οδός Πατρών-Αθηνών</b> Ca. 4 Minuten	2,3 km weiter gesamt 6,5 km
	6. Die Auffahrt auf <b>Nea Ethniki Odos Athinon-Patron/Νέα Εθνική Οδός Αθηνών-Πατρών/Route 8A</b> nehmen <b>Teilweise gebührenpflichtige Straße</b> Ca. 1 Stunde 14 Minuten	99,5 km weiter gesamt 106 km
	7. Ausfahrt Richtung <b>Kiatou-Stymfalias/Κιάτου-Στυμφαλίας</b> <b>Gebührenpflichtige Straße</b>	350 m weiter gesamt 106 km
	8. Rechts abbiegen auf <b>Kiatou-Stymfalias/Κιάτου-Στυμφαλίας</b> Ca. 6 Minuten	6,5 km weiter gesamt 113 km
	9. Weiter geradeaus auf <b>Kiatou-Stymfalias/Κιάτου-Στυμφαλίας</b> Ca. 6 Minuten	4,0 km weiter gesamt 117 km
	10. Bei Gabelung rechts halten Ca. 10 Minuten	10,4 km weiter gesamt 127 km
	11. Links halten Ca. 8 Minuten	5,6 km weiter gesamt 133 km
	12. Rechts abbiegen Ca. 2 Minuten	1,2 km weiter gesamt 134 km
	13. 1. links Richtung <b>Panagioti Andrianopoulou/Παναγιώτη Ανδριανόπουλου</b> nehmen Ca. 5 Minuten	4,2 km weiter gesamt 138 km
	14. Links Richtung <b>Panagioti Andrianopoulou/Παναγιώτη Ανδριανόπουλου</b> abbiegen Ca. 1 Minute	260 m weiter gesamt 138 km
	15. Geradeaus auf <b>Panagioti Andrianopoulou/Παναγιώτη Ανδριανόπουλου</b> Ca. 2 Minuten	1,8 km weiter gesamt 140 km
	16. Rechts abbiegen Ca. 1 Minute	1,1 km weiter gesamt 141 km
	17. 1. links Richtung <b>Eikostis Ogdosis Oktovriou/Εικοστής Ογδός Οκτωβρίου</b> nehmen Ca. 2 Minuten	1,5 km weiter gesamt 143 km
	18. Geradeaus auf <b>Eikostis Ogdosis Oktovriou/Εικοστής Ογδός Οκτωβρίου</b>	300 m weiter gesamt 143 km

	19. Rechts abbiegen Ca. 7 Minuten	5,4 km weiter gesamt 148 km
	20. Links Richtung <b>Nemeas-Skoteinis/Νεμέας-Σκοτεινής/Route 66</b> abbiegen Ca. 3 Minuten	2,2 km weiter gesamt 151 km
	21. Links halten auf <b>Nemeas-Skoteinis/Νεμέας-Σκοτεινής/Route 66</b> Ca. 2 Minuten	900 m weiter gesamt 152 km
	22. Nach rechts abbiegen, um auf <b>Nemeas-Skoteinis/Νεμέας-Σκοτεινής/Route 66</b> zu bleiben Weiter auf Route 66 Ca. 2 Minuten	1,7 km weiter gesamt 153 km
	23. Bei Gabelung rechts halten Den Kreisverkehr passieren Ca. 4 Minuten	2,5 km weiter gesamt 156 km
	24. Rechts abbiegen auf <b>Nemeas/Νεμέας</b> Ca. 3 Minuten	3,0 km weiter gesamt 159 km
	25. Rechts abbiegen auf <b>Komvos Nemeas/Κόμβος Νεμέας</b>	160 m weiter gesamt 159 km
	26. Die Auffahrt auf <b>Nea Ethniki Odos Athinon-Tripoleos/Νέα Εθνική Οδός Αθηνών-Τριπόλεως/E65</b> nehmen Ca. 6 Minuten	10,2 km weiter gesamt 169 km
	27. Ausfahrt Richtung <b>Argos/Argos/Ναύπλιο/Nafplio</b>	110 m weiter gesamt 169 km
	28. Auf <b>Komvos Sternas/Κόμβος Στέρνας</b>	400 m weiter gesamt 170 km
	29. Weiter auf <b>Pros Nea Ethniki Odo Korinthou-Tripoleos/Προς Νέα Εθνική Οδό Κορίνθου-Τριπόλεως</b> Ca. 1 Minute	800 m weiter gesamt 170 km
	30. Weiter auf <b>Argous-Komvou Sternas/Αργους-Κόμβου Στέρνας</b> Ca. 11 Minuten	11,2 km weiter gesamt 182 km
	31. Rechts halten, um auf <b>Argous-Komvou Sternas/Αργους-Κόμβου Στέρνας</b> zu bleiben Ca. 3 Minuten	2,8 km weiter gesamt 184 km
	32. Weiter auf <b>Korinthou/Κορίνθου</b> Ca. 1 Minute	800 m weiter gesamt 185 km
	33. Rechts abbiegen auf <b>Irakleous/Ηρακλέους</b> Ca. 2 Minuten	800 m weiter gesamt 186 km
	34. Weiter auf <b>Dimitriou Gounari/Δημητρίου Γούναρη</b> Ca. 2 Minuten	700 m weiter gesamt 187 km
	35. Links abbiegen auf <b>Archaias Voulis/Αρχαίας Βουλής</b>	130 m weiter gesamt 187 km
	36. 1. rechts auf <b>Theatrou/Θεάτρου/Route 7</b> nehmen	93 m weiter gesamt 187 km
	37. Links abbiegen auf <b>Tripoleos/Τριπόλεως/Route 7</b> Weiter auf Route 7 Ca. 11 Minuten	11,1 km weiter gesamt 198 km

	38. Links halten auf <b>Argous-Astrous/Αργους-Άστρους</b> Ca. 2 Minuten	2,0 km weiter gesamt 200 km
	39. Links halten, um auf <b>Argous-Astrous/Αργους-Άστρους</b> zu bleiben Ca. 15 Minuten	16,7 km weiter gesamt 217 km
	40. Weiter auf <b>Astrous-Leonidiou/Άστρους-Λεωνιδίου</b> Ca. 27 Minuten	29,4 km weiter gesamt 246 km
	41. Rechts abbiegen Ca. 2 Minuten	1,5 km weiter gesamt 248 km
	42. Rechts abbiegen	40 m weiter gesamt 248 km

 Tyros, Apollon, Griechenland

Diese Angaben dienen nur zu Planungszwecken. Es ist möglich, dass die Verkehrsverhältnisse aufgrund von Baustellen, Verkehr, Wetter oder anderen Faktoren von den hier dargestellten Vorschlägen abweichen. Sie sollten daher Ihre Reise entsprechend planen und alle Verkehrsschilder oder Hinweise bezüglich Ihrer Route beachten.

Kartendaten ©2011 Tele Atlas